

**Dritte Verordnung
zur Änderung der Naturschutzgebietsbefahrensverordnung**

Vom

2017

Auf Grund des § 5 Satz 3 des Bundeswasserstraßengesetzes in der Fassung der Bekanntmachung vom 23. Mai 2007 (BGBl. I S. 962; 2008 I S. 1980), der zuletzt durch Artikel 522 Nummer 2 der Verordnung vom 31. August 2015 (BGBl. I S. 1474) geändert worden ist, verordnet das Bundesministerium für Verkehr und digitale Infrastruktur im Einvernehmen mit dem Bundesministerium für Umwelt, Naturschutz, Bau und Reaktorsicherheit:

Artikel 1

Die Naturschutzgebietsbefahrensverordnung vom 8. Dezember 1987 (BGBl. I S. 2538), die zuletzt durch Artikel 26 der Verordnung vom 2. Juni 2016 (BGBl. I S. 1257) geändert worden ist, wird wie folgt geändert:

1. § 2 Absatz 7 wird wie folgt geändert:

a) Satz 2 wird wie folgt gefasst:

„Satz 1 Nummer 2 gilt nicht für die Zufahrt zum Anleger und zur Hafenanlage am Südufer der Insel sowie in der Zeit vom 15. April bis 15. Oktober für das Ankern und Liegen in den im Ost- und Westteil der Insel gelegenen, im Lageplan 18 gekennzeichneten Buchten.“

b) Folgender Satz 3 wird angefügt:

„Satz 1 Nummer 3 gilt nicht für das Ankern und Liegen in dem im Westteil der Insel gelegenen, im Lageplan 19 gekennzeichneten Bereich.“

2. Die Anlagen Lageplan 18 zu § 2 Absatz 7 Satz 1 Nummer 2 (Naturschutzgebiet „Kaninchenwerder und Großer Stein im Großen Schweriner See“) und Lageplan 19 zu § 2 Absatz 7 Satz 1 Nummer 3 (Naturschutzgebiet „Ziegelwerder“) erhalten die aus dem Anhang zu dieser Verordnung ersichtliche Fassung.

Artikel 2

Inkrafttreten

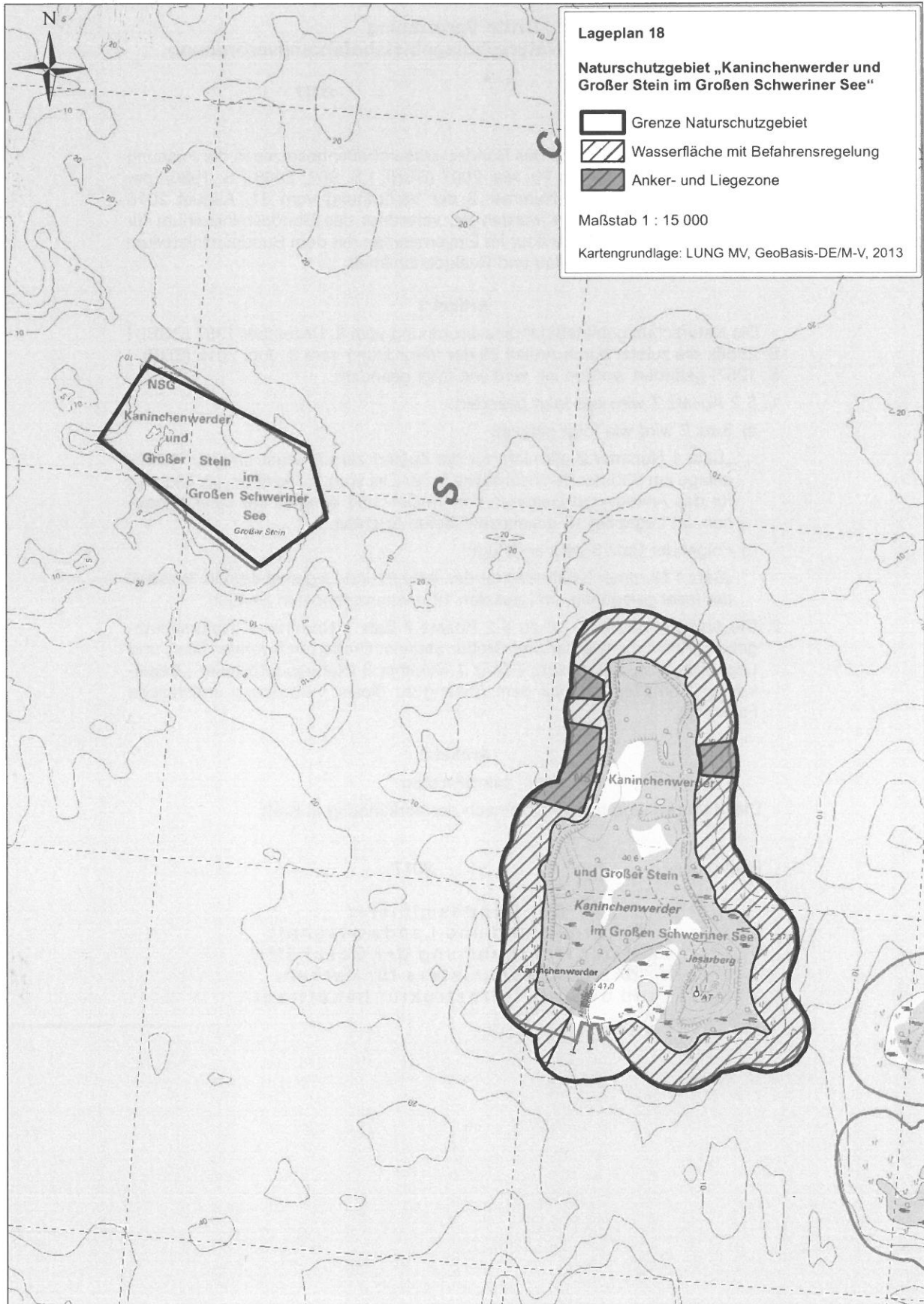
Diese Verordnung tritt am Tag nach der Verkündung in Kraft.

Berlin, den

2017




Der Bundesminister
für Ernährung und Landwirtschaft
Mit der Wahrnehmung der Geschäfte
des Bundesministers für Verkehr
und digitale Infrastruktur beauftragt

Anhang zu Artikel 1 Nummer 2



Lageplan 19

Naturschutzgebiet „Ziegelwerder“

-  Grenze Naturschutzgebiet
-  Wasserfläche mit Befahrensregelung
-  Anker- und Liegezone

Maßstab 1 : 10 000

Kartengrundlage: LUNG MV, GeoBasis-DE/M-V, 2013

